



Ministerio
de Desarrollo Agrario
y Riego



FICHA TÉCNICA REFERENCIAL DE IDENTIFICACIÓN DE PUNTO CRÍTICO EN EL SECTOR EL PROGRESO DEL RÍO HUAMANZAÑA, DISTRITO DE CHAO, PROVINCIA DE VIRU, DEPARTAMENTO DE LA LIBERTAD

PROPUESTA: LIMPIEZA, DESCOLMATACIÓN Y CONFORMACION DE DIQUE CON ENROCADOS EN LAS MARGENES DEL RÍO HUAMANZAÑA, SECTOR EL PROGRESO, DISTRITO CHAO, PROVINCIA DE VIRU, DEPARTAMENTO DE LA LIBERTAD.

I.- UBICACIÓN:

RÍO	HUAMANZAÑA	SECTOR	EL PROGRESO	MD	X	MI	X
DEPARTAMENTO	LA LIBERTAD	PROVINCIA	VIRU	DISTRITO	CHAO		
AUTORIDAD ADMINISTRATIVA DEL AGUA	HUARMEY CHICAMA	ADMINISTRACIÓN LOCAL DE AGUA	MOCHE-VIRU-CHAO				

II.- UBICACIÓN GEOGRÁFICA EN COORDENADAS UTM - DATUM: WGS 84:

TRAMO I	ESTE INICIAL	751,983 m	NORTE INICIAL	9,049,788 m	ZONA	17 S
	ESTE FINAL	751,675 m	NORTE FINAL	9,048,802 m	ZONA	17 S

III.- EVALUACIÓN DE LA ZONA EXPUESTA A INUNDACIONES:

3.1.- GEOLOGÍA

El Tramo identificado, se establece en los márgenes del río Huamanzaña, donde el tipo de suelo encontrado es limoso arenoso y gravoso, que presenta erosión fluvial, que afecta los suelos en la margen y tramo identificado.

En la zona de estudio la actividad pluvial, en condiciones normales afecta relativamente, sin embargo en eventos extraordinarios, la periódica intensidad pluvial causa daños debido al volumen de precipitaciones, la velocidad de escorrentía, superficie de drenaje y caudal generado en las microcuencas.

Es un fenómeno que se presenta en mayor o menor grado de intensidad en las planicies a lo largo del río Huamanzaña. Las principales causas de su ocurrencia son el incremento brusco de las escorrentías en cada temporada de lluvias, y las variaciones de su dinámica fluvial. Por lo que la erosión tiende a afectar a las riberas naturales y artificiales.

Respecto a las inundaciones se generan a causa de las fuertes intensidades pluviales, en los periodos de lluvias, sin embargo en el presente tramo no se encontraron registros de inundaciones a la fecha pero existe la amenaza de un posible desborde en próximos eventos extraordinarios, que mas generan erosión en la margen del río.

Gravoso	X	Arenas	X	Limo	X	Arcillas	-
---------	---	--------	---	------	---	----------	---

Gravoso(Mayores a 2 mm), Arenoso(2 mm - 0.1 mm) y Arcilloso(menores de 0.1 mm)

3.2.- HIDROLOGÍA

Las inundaciones son eventos naturales, dado por la ocupación lenta o súbita del agua de quebradas y ríos en zonas y áreas que habitualmente están libres de protección o donde los niveles de las cotas de encauzamiento de los cuerpos de agua es sobrepasado por las aguas, producto de las intensas lluvias continuas en las cuencas o fuentes de agua (lagos, lagunas) las cuales al exceder su capacidad provocan el desborde, ocasionando afectación y daños a poblaciones, cultivos, infraestructuras, vías entre otros. El río Huamanzaña no es ajena a estos fenómenos, a continuación se describe el estado situacional y las características que presenta mencionado río.

Los caudales que transitan en el río Choroal, corresponden a un caudal extraordinario de 14.472 m³/s, que corresponde al mes de marzo del año 2017 (según el Estudio Hidrológico AAA HUARMEY-CHICAMA Y PECH), habiéndose presentado inundaciones, afectando las zonas aledañas a la margen izquierda y derecha, que se ha tomado en cuenta la fuente informativa estudio hidrológico de la cuenca Huamanzaña.

Caudales medios mensuales (m³/s) – río Huamansaña

Ene	Feb	Mar	Abr	May	Jun	Jul	Ago	Sep	Oct	Nov	Dic	Prom Anual
3,72	5,46	6,28	1,37	0,20	0,08	0,04	0,02	0,01	0,01	0,00	0,01	1,43

Fuente CESEL S.A. con base en información obtenida del ALA Moche-Virú-Chao.

3.3.- AREAS PRODUCTIVAS:

En la zona intervenida del río Huamanzaña, se ha identificado las siguientes áreas productivas e infraestructuras relacionadas:

Area Total (Has)	Cultivos	Area (Has)	Total Cabezas de Ganado	Clase	Nº	Infraestructura afectada	Nombre	Cantidad	Longitud (m)
85.00	Palta	-	0	Vacunos	-	Tomas Laterales	teral de 2do, 3er y 4to ord	6	1,500
	Maiz	30		Ovinos	-	Canales	Canal Madre Chavimochic	-	-
	Maracuya	25		Camelidos	-	Puentes	Carrozables	1	100
	Esparrago	30		Equinos	-	Carreteras	Via interna asfaltada	1	2,000
	-	-		Porcinos	-	Redes Electricas	Red Chavimochic	1	2,500
	otros	-		otros	-	Servicios de agua y desague	Red principal	1	1,500

3.4.- POBLACIÓN EXPUESTA:

En la zona de intervención, se identificaron las siguientes elementos expuestos

Nº de Familias	Nº de Viviendas	Tipo	Nº de I.E.P/I.E.S.	Nombre	Centros de Salud	Nombre	Otros	Nombre
15	15	Material noble y rustico	-	-	-	-	-	-

IV.- EVALUACION ECONOMICA

De la evaluacion de daños e impactos probables se obtuvo la siguiente información:

Nº DE FAMILIAS AFECTADAS	SERVICIO ELECTRICO AFECTADO		SERVICIO DE AGUA Y DESAGUE AFECTADO		Nº INSTITUCIONES EDUCATIVAS AFECTADOS	CENTROS DE SALUD TOTAL AFECTADOS
	SI	NO	SI	NO		
40	X	-	X	-	1	1

CULTIVOS AFECTADOS		POBLACION GANADERA AFECTADA		REDES ELECTRICAS AFECTADAS (KM)	SERVICIO DE AGUA Y DESAGUE AFECTADO (KM)	INFRAESTRUCTURA HIDRAULICA AFECTADA						INFRAESTRUCTURA VIAL AFECTADA			
Cultivo	Area (ha)	Tipo de Ganado	Nº de cabezas			TOMAS LATERALES (Und)	CANALES (Km)	DIQUES (Km)	DRENES (Km)	ACEQUIAS (Km)	OTROS	CARRETERAS (Km)	CAMINOS (Km)	PUENTES (Und)	OTROS
Palta	-	Vacunos	-	2.50	-	6	1.50	-	-	3.00	-	2.00	1.5	1	4
Maiz	30	Ovinos	-		-	-	-	-	-	-	-	-	-	-	-
Maracuya	25	Camelidos	-		-	-	-	-	-	-	-	-	-	-	-
Esparrago	30	Equinos	-		-	-	-	-	-	-	-	-	-	-	-
	0	Porcinos	-		-	-	-	-	-	-	-	-	-	-	-
otros	-	otros	-		-	-	-	-	-	-	-	-	-	-	-

V.- PROPUESTA TECNICA:

5.1.-Estructural

La propuesta es realizar los trabajos de Limpieza y Descolmatacion del cauce del rio Huamanzaña en un tramo de 1.19 Km, en un ancho de 25.00 ml y 0.50 ml de profundidad cuyo punto de inicio esta ubicado en las coordenadas UTM WGS 84: (751983 E; 9049788 N) hasta el punto final (751675 E; 9048802 N).Además se propone, implementar una estructura de proteccion de tipo dique enrocado, para mitigar los efectos de la erosión en la margen izquierda y derecha y los efectos negativos de las inundaciones se plantea la construcción de una defensa ribereña con enrocado en la margen izquierda y derecha del rio Huamanzaña en un Tramo de 1.19 Km, cuyo punto de inicio esta ubicado en las coordenadas UTM WGS 84: (751983 E; 9049788 N) hasta el punto final (751675 E; 9048802 N); en el Sector El Progreso, del distrito de Chao, provincia de Viru, Region La Libertad. Por consiguiente se realizará la construcción de una estructura en un tramo de longitud de 1,192 ml (por margen), conformada por rocas colocadas con ayuda de equipos mecánicos. La seccion transversal del dique es de 3.00 metros de alto, 3.50 metros de ancho de la corona. El material utilizado para el enrocado consistirá en roca sólida y no deleznable resistente a la abrasión, dique tipo escollera, con una profundidad de uña de 2.00 m, base menor 2.00 m y 2.50 m, de base mayor, altura de talud vertical sera 2.5 mt, con talud de z=1:1., con una longitud total de 1,192 mt, conjuntamente con trabajos de limpieza y descolmatación del cauce de un ancho de 25.00 m, por una altura de 0.50 m, como se establece en los metrados.

Disponibilidad de materiales de construcción.

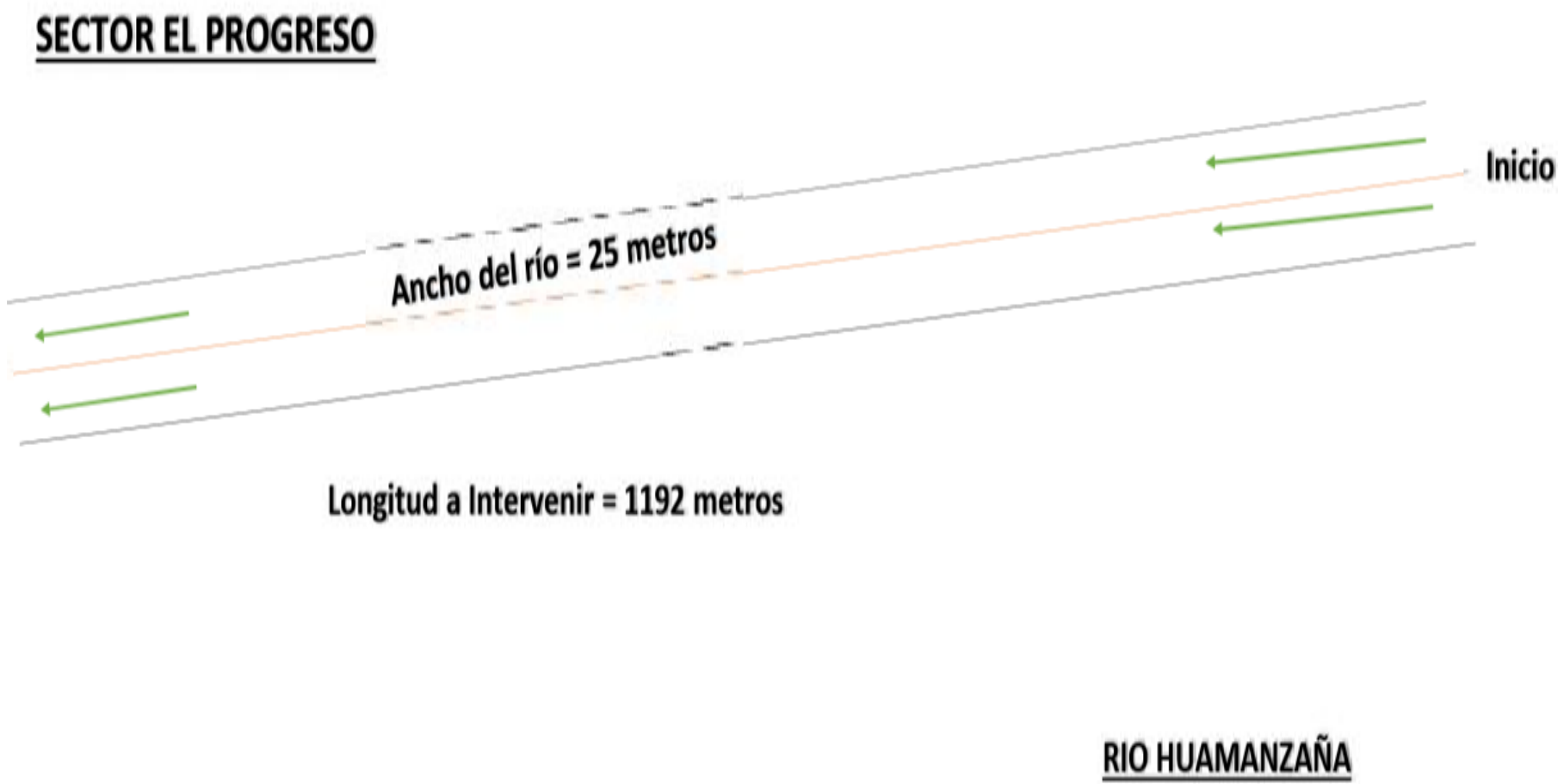
Para la construcción del dique enrocado el material se encuentra disponible en una Cantera El Pie ubicada a 14.00 Km del Sector El Progreso que presenta grandes cantidades de roca para la ejecución de la actividad planteada.

5.2.- No Estructurales

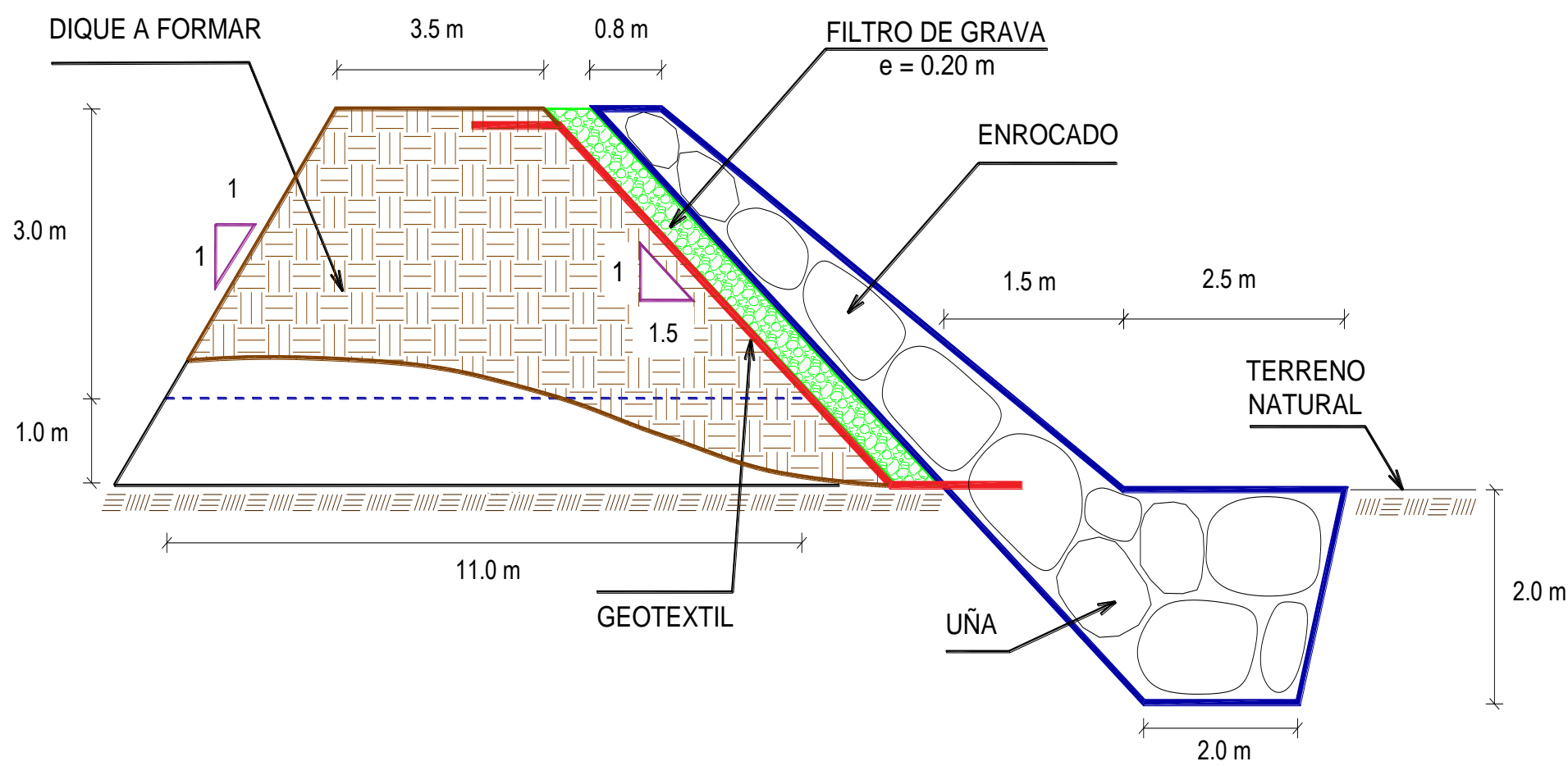
Las Municipalidades conjuntamente con el apoyo del Centro de Operaciones de Emergencia Regional del gobierno regional y el Instituto de Defensa Civil - INDECI, deberan de sensibilizar sobre los sistemas de alerta temprana comunitaria, mapas de evacuacion, zonas seguras y ayuda humanitaria, asimismo la Autoridad Nacional del Agua debe realizar capacitaciones sobre la importancia de la delimitación de Fajas Marginales asociada a un ordenanza local o regional, talleres de sensibilización a la población en temas de gestión de riesgos de desastres, para que las poblaciones afectadas se encuentren preparadas a los fenómenos negativos de la naturaleza.

VI.-ESQUEMA DE PROPUESTA TÉCNICA:

6.1.- VISTA DE PLANTA



6.2.-VISTA DE PERFIL



VII.- IMAGEN SATELITAL DE ZONA VULNERABLE(GOOGLE EARTH)



VIII.- PANEL FOTOGRÁFICO DE ZONA VULNERABLE



FIGURA N°01 Y N°02: TRAMO CRÍTICO EN EL RÍO HUAMANZAÑA, EN EL SECTOR EL PROGRESO, DISTRITO DE CHAO, PROVINCIA DE VIRU - LA LIBERTAD.



IX.- PRESUPUESTO ESTIMADO:

PRESUPUESTO REFERECIAL DE LA PROPUESTA TECNICA

ACTIVIDAD : LIMPIEZA, DESCOLMATACIÓN Y PERFILADO DE DIQUE CON ENROCADO
Lugar : LA LIBERTAD - VIRU - CHAO
Fecha : 18/11/2022

ITEM	DESCRIPCIÓN	UND.	METRADO	PRECIO S/.	PARCIAL S/.
01	LIMPIEZA, DESCOLMATACIÓN Y PERFILADO DE DIQUE C/ENROCADO, L = 1,190 m				
01.01	OBRAS PROVISIONALES				5,671.33
01.01.01	CARTEL INFORMATIVO DE LA ACTIVIDAD 3.60 x 4.80 m	und	1.00	1,277.29	1,277.29
01.01.02	CASETA DE GUARDIANIA Y/O ALMACEN	m2	15.00	292.94	4,394.04
01.02	OBRAS PRELIMINARES				73,723.05
01.02.01	MOVILIZACIÓN Y DESMOVILIZACIÓN DE MAQUINARIA	glb	1.00	8,520.46	8,520.46
01.02.02	MANTENIMIENTO Y/O HABILITACION DE VIAS DE ACCESO	km	0.50	14,554.92	7,277.46
01.02.03	RAMPA DE INGRESO Y SALIDA A LA ZONA DE TRABAJO	m3	240.00	5.88	1,412.16
01.02.04	TRAZO, REPLANTEO Y CONTROL TOPOGRAFICO	mes	2.00	13,976.26	27,952.53
01.02.05	DESVÍO DEL RÍO	Km	0.50	57,120.89	28,560.45
01.03	MOVIMIENTO DE TIERRAS				227,385.47
01.03.02	LIMPIEZA Y DESCOLMATACIÓN DEL CAUCE	m3	14,875.00	5.18	76,978.26
01.03.03	CONFORMACIÓN DE DIQUE CON MATERIAL PROPIO	m3	0.00	10.00	0.00
01.03.04	EXCAVACIÓN PARA UÑA DE ENROCADO	m3	7,140.00	5.28	37,728.21
01.03.05	PERFILADO Y REFINE EN TALUD DE DIQUE	m2	6,731.66	3.17	21,342.30
01.03.06	ELIMINACIÓN DE MATERIAL EXCEDENTE	m3	11,007.50	8.30	91,336.70
01.04	PROTECCIÓN CON ENROCADO				1,334,794.69
01.04.01	SUMINISTRO, TRANSPORTE E INSTALACION DE GEOTEXTIL NO TEJIDO	m2	9,349.66	13.09	122,393.27
01.04.02	SUMINISTRO, TRANSPORTE Y COLOCACION DE FILTRO DE GRAVA	m3	1,346.33	50.74	68,315.76
01.04.03	EXTRACCIÓN DE ROCAS CON EXPLOSIVOS PARA ENROCADO	m3	12,614.00	32.72	412,713.38
01.04.04	SELECCIÓN Y ACOPIO DE ROCAS	m3	12,614.00	10.57	133,306.35
01.04.05	CARGUÍO Y TRANSPORTE DE ROCAS	m3	12,614.00	37.70	475,539.08
01.04.06	ACOMODO DE ROCAS EN UÑA DE ENROCADO	m3	7,140.00	9.06	64,676.93
01.04.07	ACOMODO DE ROCAS EN TALUD DE ENROCADO	m3	5,474.00	10.57	57,849.92
1.05	FLETE TERRESTRE				3,500.00
01.05.01	FLETE TERRESTRE	glb	1.00	3,500.00	3,500.00

COSTO DIRECTO	1,645,074.54
GASTOS GENERALES (10%CD)	164,507.45
UTILIDAD (10%CD)	164,507.45
SUB TOTAL	1,974,089.44
IGV (18%)	355,336.10
TOTAL	2,329,425.54
SUPERVISIÓN (5%CD)	82,253.73
SEGUIMIENTO Y MONITOREO (2%CD)	32,901.49
FICHA DEFINITIVA	15,000.00
PRESUPUESTO TOTAL REFERENCIAL	2,459,580.76

X.- CRONOGRAMA REFERENCIAL DE LA PROPUESTA TECNICA

ITEM	ACTIVIDAD	UND.	PLAZO DE EJECUCION (DÍAS)							
			MES 01				MES 02			
			I	II	III	IV	I	II	III	IV
1.00	LIMPIEZA, DESCOLMATACIÓN Y CONSTRUCCIÓN DIQUE CON ENROCADO, L = 1,190 m									
1.01	OBRAS PROVISIONALES									
01.01.01	CARTEL INFORMATIVO DE LA ACTIVIDAD 3.60 x 4.80 m	Und.	■							
01.01.02	CASETA DE GUARDIANIA Y/O ALMACEN	m2	■							
1.02	OBRAS PRELIMINARES									
01.02.01	MOVILIZACIÓN Y DESMOVILIZACIÓN MAQUINARIA PESADA	glb	■							
01.02.02	MANTENIMIENTO Y/O HABILITACION DE VIAS DE ACCESO	Km	■							
01.02.03	RAMPA DE INGRESO Y SALIDA A LA ZONA DE TRABAJO	m3	■							
01.02.04	TRAZO, REPLANTEO Y CONTROL TOPOGRAFICO	mes								
01.02.05	DESVÍO DEL RÍO	Km								
1.03	MOVIMIENTO DE TIERRAS									
01.03.01	LIMPIEZA Y DESCOLMATACIÓN DEL CAUCE	m3								
01.03.02	CONFORMACIÓN DE DIQUE CON MATERIAL PROPIO	m3								
01.03.03	EXCAVACIÓN PARA UÑA DE ENROCADO	m3								
01.03.04	PERFILADO Y REFINE EN TALUD DE DIQUE	m2								
01.03.05	ELIMINACIÓN DE MATERIAL EXCEDENTE	m3								
1.04	PROTECCIÓN CON ENROCADO									
01.04.01	SUMINISTRO, TRANSPORTE E INSTALACION DE GEOTEXTIL NO TEJIDO	m2								
01.04.02	SUMINISTRO, TRANSPORTE Y COLOCACION DE FILTRO DE GRAVA	m3								
01.04.03	EXTRACCIÓN DE ROCAS	m3								
01.04.04	SELECCIÓN Y ACOPIO DE ROCAS	m3								
01.04.05	CARGUÍO Y TRANSPORTE DE ROCAS	m3								
01.04.06	ACOMODO DE ROCAS EN UÑA DE ENROCADO	m3								
01.04.07	ACOMODO DE ROCAS EN TALUD DE ENROCADO	m3								
1.05	FLETE TERRESTRE									
01.05.01	FLETE TERRESTRE	glb	■			■			■	

ACTIVIDADES A REALIZAR PARA EL CUMPLIMIENTO DE LA PROPUESTA TECNICA REFERENCIAL

Ítem	Actividades	Mes 01		Mes 02	
		15	30	15	30
1.01	FORMULACION DE FICHA TECNICA DEFINITIVA				
1.02	CONTRATACION				
1.03	EJECUCION				
1.04	SUPERVISION				
1.05	SEGUMIENTO				
1.06	LIQUIDACION				

XI.- PARTICIPACIÓN EN EL REGISTRO DE LA FICHA TECNICA REFERENCIAL

11.1.-FIRMA DE REPRESENTANTES DE INSTITUCIONES PARTICIPANTES:

PROFESIONAL DEL ALA QUE HA ELABORADO LA FICHA TÉCNICA REFERENCIAL Nombre, firma y sello	ADMINISTRADOR DE LA ADMINISTRACIÓN LOCAL DEL AGUA Nombre, firma y sello
PROFESIONAL DESIGNADO POR LA AAA Nombre, firma y sello	DIRECTOR DE LA AUTORIDAD ADMINISTRATIVA DEL AGUA Nombre, firma y sello

Fecha de elaboración de la ficha: 18/11/2022

NOTA : * LA PRESENTE FICHA TECNICA ES REFERENCIAL, RESPECTO AL PRESUPUESTO, METRADOS, COSTOS UNITARIOS E INSUMOS; DEBIENDO SER LA FICHA TECNICA DEFINITIVA LA QUE ESTABLEZCA EL PRESUPUESTO DE LA ACTIVIDAD U OBRA.
* LA PROPUESTA TECNICA ES REFERENCIAL Y PUEDE VARIAR DE ACUERDO AL ESTUDIO DE LA FICHA TECNICA DEFINITIVA

PRESUPUESTO REFERECIAL DE LA PROPUESTA TECNICA

ACTIVIDAD : LIMPIEZA, DESCOLMATACIÓN Y PERFILADO DE DIQUE CON ENROCADO

Lugar : LA LIBERTAD - VIRU - CHAO

Fecha : 18/11/2022

ITEM	DESCRIPCIÓN	UND.	METRADO	PRECIO S/.	PARCIAL S/.
01	LIMPIEZA, DESCOLMATACIÓN Y PERFILADO DE DIQUE C/ENROCADO, L = 1,190 m				
01.01	OBRAS PROVISIONALES				5,671.33
01.01.01	CARTEL INFORMATIVO DE LA ACTIVIDAD 3.60 x 4.80 m	und	1.00	1,277.29	1,277.29
01.01.02	CASETA DE GUARDIANIA Y/O ALMACEN	m2	15.00	292.94	4,394.04
01.02	OBRAS PRELIMINARES				73,723.05
01.02.01	MOVILIZACIÓN Y DESMOVILIZACIÓN DE MAQUINARIA	glb	1.00	8,520.46	8,520.46
01.02.02	MANTENIMIENTO Y/O HABILITACION DE VIAS DE ACCESO	km	0.50	14,554.92	7,277.46
01.02.03	RAMPA DE INGRESO Y SALIDA A LA ZONA DE TRABAJO	m3	240.00	5.88	1,412.16
01.02.04	TRAZO, REPLANTEO Y CONTROL TOPOGRAFICO	mes	2.00	13,976.26	27,952.53
01.02.05	DESVÍO DEL RÍO	Km	0.50	57,120.89	28,560.45
01.03	MOVIMIENTO DE TIERRAS				227,385.47
01.03.02	LIMPIEZA Y DESCOLMATACIÓN DEL CAUCE	m3	14,875.00	5.18	76,978.26
01.03.03	CONFORMACIÓN DE DIQUE CON MATERIAL PROPIO	m3	0.00	10.00	0.00
01.03.04	EXCAVACIÓN PARA UÑA DE ENROCADO	m3	7,140.00	5.28	37,728.21
01.03.05	PERFILADO Y REFINE EN TALUD DE DIQUE	m2	6,731.66	3.17	21,342.30
01.03.06	ELIMINACIÓN DE MATERIAL EXCEDENTE	m3	11,007.50	8.30	91,336.70
01.04	PROTECCIÓN CON ENROCADO				1,334,794.69
01.04.01	SUMINISTRO, TRANSPORTE E INSTALACION DE GEOTEXTIL NO TEJIDO	m2	9,349.66	13.09	122,393.27
01.04.02	SUMINISTRO, TRANSPORTE Y COLOCACION DE FILTRO DE GRAVA	m3	1,346.33	50.74	68,315.76
01.04.03	EXTRACCIÓN DE ROCAS CON EXPLOSIVOS PARA ENROCADO	m3	12,614.00	32.72	412,713.38
01.04.04	SELECCIÓN Y ACOPIO DE ROCAS	m3	12,614.00	10.57	133,306.35
01.04.05	CARGUÍO Y TRANSPORTE DE ROCAS	m3	12,614.00	37.70	475,539.08
01.04.06	ACOMODO DE ROCAS EN UÑA DE ENROCADO	m3	7,140.00	9.06	64,676.93
01.04.07	ACOMODO DE ROCAS EN TALUD DE ENROCADO	m3	5,474.00	10.57	57,849.92
1.05	FLETE TERRESTRE				3,500.00
01.05.01	FLETE TERRESTRE	glb	1.00	3,500.00	3,500.00

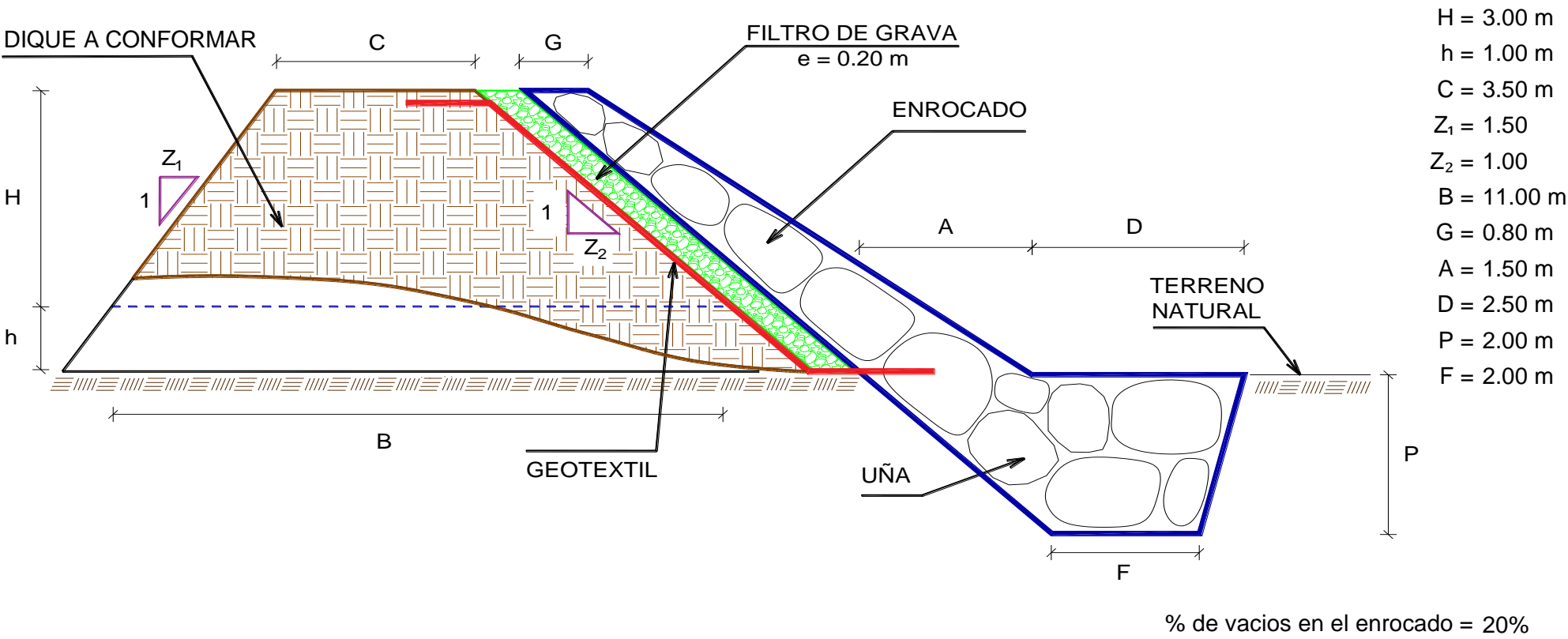
COSTO DIRECTO	1,645,074.54
GASTOS GENERALES (10%CD)	164,507.45
UTILIDAD (10%CD)	164,507.45
SUB TOTAL	1,974,089.44
IGV (18%)	355,336.10
TOTAL	2,329,425.54
SUPERVISIÓN (5%CD)	82,253.73
SEGUIMIENTO Y MONITOREO (2%CD)	32,901.49
FICHA DEFINITIVA	15,000.00
PRESUPUESTO TOTAL REFERENCIAL	2,459,580.76

PLANILLA GENERAL DE METRADOS REFERENCIAL

Actividad: : LIMPIEZA, DESCOLMATACION Y PERFILADO DE DIQUE C/ENROCADO
Ubicación: : SECTOR: EL PROGRESO Distrito: CHAO Provincia: VIRU Región: LA LIBERTAD
Fecha : 18/11/2022

Item	Descripción	Unid.	Nro veces	Dimensiones			Parcial	Total
				Largo	Ancho	Altura		
1.00	LIMPIEZA, DESCOLMATACIÓN Y CONSTRUCCIÓN DIQUE CON ENROCADO, L = 1,190 m							
1.01	OBRAS PROVISIONALES							
01.01.01	CARTEL INFORMATIVO DE LA ACTIVIDAD 3.60 x 4.80 m	Und.	1.00				1.00	1.00
01.01.02	CASETA DE GUARDIANIA Y/O ALMACEN	m2	1.00	5.00	3.00		15.00	15.00
1.02	OBRAS PRELIMINARES							
01.02.01	MOVILIZACIÓN Y DESMOVILIZACIÓN MAQUINARIA PESADA	glb	1.00				1.00	1.00
01.02.02	MANTENIMIENTO Y/O HABILITACION DE VIAS DE ACCESO	Km	1.00	0.50			0.50	0.50
01.02.03	RAMPA DE INGRESO Y SALIDA A LA ZONA DE TRABAJO	m3		15.00	4.00	4.00	240.00	240.00
01.02.04	TRAZO, REPLANTEO Y CONTROL TOPOGRAFICO	mes	2.00				2.00	2.00
01.02.05	DESVÍO DEL RÍO	Km	1.00	0.50			0.50	0.50
1.03	MOVIMIENTO DE TIERRAS							
01.03.01	LIMPIEZA Y DESCOLMATACIÓN DEL CAUCE	m3	1.00	1,190.0	25.00	0.50	14,875.00	14,875.00
01.03.02	CONFORMACIÓN DE DIQUE CON MATERIAL PROPIO	m3	1.00	-	7.25	3.00	-	-
01.03.03	EXCAVACIÓN PARA UÑA DE ENROCADO	m3	1.00	1,190.0	3.00	2.00	7,140.00	7,140.00
01.03.04	PERFILADO Y REFINE EN TALUD DE DIQUE	m2	1.00	1,190.0		5.66	6,731.66	6,731.66
01.03.05	ELIMINACIÓN DE MATERIAL EXCEDENTE	m3	1.00				11,007.50	11,007.50
1.04	PROTECCIÓN CON ENROCADO							
01.04.01	SUMINISTRO, TRANSPORTE E INSTALACION DE GEOTEXTIL NO TEJIDO	m2	1.00	1,190.0	7.86		9,349.66	9,349.66
01.04.02	SUMINISTRO, TRANSPORTE Y COLOCACION DE FILTRO DE GRAVA	m3	1.00	1,190.0	0.20	5.66	1,346.33	1,346.33
01.04.03	EXTRACCIÓN DE ROCAS	m3						12,614.00
	Extracción de rocas para talud		1.00	1,190.0	1.15	4.00	5,474.00	
	Extracción de rocas para uña		1.00	1,190.0	3.00	2.00	7,140.00	
01.04.04	SELECCIÓN Y ACOPIO DE ROCAS	m3						12,614.00
	Selección y acopio de rocas para talud		1.00	1,190.0	1.15	4.00	5,474.00	
	Selección y acopio de rocas para uña		1.00	1,190.0	3.00	2.00	7,140.00	
01.04.05	CARGUÍO Y TRANSPORTE DE ROCAS	m3						12,614.00
	Carguío y transporte de rocas para talud		1.00	1,190.0	1.15	4.00	5,474.00	
	Carguío y transporte de rocas para uña		1.00	1,190.0	3.00	2.00	7,140.00	
01.04.06	ACOMODO DE ROCAS EN UÑA DE ENROCADO	m3						7,140.00
	Acomodo de rocas para uña de enrocado		1.00	1,190.0	3.00	2.00	7,140.00	
01.04.07	ACOMODO DE ROCAS EN TALUD DE ENROCADO	m3						5,474.00
	Acomodo de rocas para talud de enrocado		1.00	1,190.0	1.15	4.00	5,474.00	
1.05	FLETE TERRESTRE							
01.05.01	FLETE TERRESTRE	glb	1.00				1.00	1.00

ESQUEMA DE LA PROPUESTA TECNICA



NOTA: LOS METRADOS SON REFERENCIALES, DEBIENDO SER LA FICHA TECNICA DEFINITIVA LA QUE ESTABLEZCA LOS VALORES FINALES, DE ACUERDO AL PLANTEAMIENTO ESTRUCTURAL

ANALISIS DE COSTOS UNITARIOS REFERENCIAL

Presupuesto: LIMPIEZA, DESCOLMATACION Y CONSTRUCCIÓN DE DIQUE CON ENROCAD

SubPresupuesto: LIMPIEZA, DESCOLMATACION Y CONSTRUCCIÓN DE DIQUE CON ENROCAD

Fecha: 18/11/2022

Partida	01.01.01	CARTEL INFORMATIVO DE LA ACTIVIDAD 3.60 x 4.80 m				
Rendimiento	Und./DIA	MO. 1.00	EQ. 1.00	Costo unitario directo por : Und.		1,277.29
Codigo	Descripción Recurso	Unidad	Cuadrilla	Cantidad	Precio S/.	Parcial S/.
	Mano de Obra					
	OPERARIO	hh	1.00	8.00	23.38	187.04
	OFICIAL	hh	1.00	8.00	18.48	147.84
	PEON	hh	1.00	8.00	16.71	133.68
						468.56
	Materiales					
	CEMENTO PORTLAND TIPO I (42.5 kg)	bls		1.05	19.32	20.29
	HORMIGON (PUESTO EN ACTIVIDAD)	m3		0.48	46.02	22.09
	CLAVOS PARA MADERA CON CABEZA DE 2"-3"	kg		0.50	4.47	2.24
	BANNER SEGÚN DISEÑO	und		1.00	459.00	459.00
	MADERA TORNILLO	p2		46.20	6.30	291.06
						794.67
	Equipos					
	HERRAMIENTAS MANUALES	%M.O		3.00	468.56	14.06
						14.06
Partida	01.01.02	CASETA DE GUARDIANIA Y/O ALMACEN				
Rendimiento	m2/DIA	MO. 20.00	EQ. 20.00	Costo unitario directo por : m2.		292.94
Codigo	Descripción Recurso	Unidad	Cuadrilla	Cantidad	Precio S/.	Parcial S/.
	Mano de Obra					
	OPERARIO	hh	1.00	0.40	23.38	9.35
	OFICIAL	hh	1.00	0.40	18.48	7.39
	PEON	hh	1.00	0.40	16.71	6.68
						23.43
	Materiales					
	CEMENTO PORTLAND TIPO I (42.5 kg)	bls		1.05	19.32	20.29
	HORMIGON (PUESTO EN ACTIVIDAD)	m3		0.48	46.02	22.09
	CLAVOS PARA MADERA CON CABEZA DE 2"-3"	kg		0.25	4.47	1.12
	TRIPLAY LUPUNA DE e=6 mm	m2		9.60	12.22	117.31
	CALAMINA GALVANIZADA e=0.20 mm	m2		1.80	7.50	13.50
	MADERA TORNILLO	p2		15.00	6.30	94.50
						268.81
	Equipos					
	HERRAMIENTAS MANUALES	%M.O		3.00	23.43	0.70
						0.70
Partida	01.02.01	MOVILIZACIÓN Y DESMOVILIZACIÓN DE MAQUINARIA				
Rendimiento	glb/DIA	MO. 1.000	EQ. 1.000	Costo unitario directo por : glb		8,520.46
Codigo	Descripción Recurso	Unidad	Cuadrilla	Cantidad	Precio S/.	Parcial S/.
	Mano de Obra					
	OFICIAL (CONTROLADOR)	hh	0.10	0.80	18.48	14.78
	PEON	hh	2.00	16.00	16.71	267.36
						282.14
	Equipos					
	HERRAMIENTAS MANUALES	%M.O		3.00	282.14	8.46
	CAMION PLATAFORMA 4 X 2 122 HP 8 ton	hm		3.00	147.97	443.91
	CAMION SEMITRAYLER 6 X 4 330 HP 35 ton	hm		15.00	297.06	4,455.90
	CAMION VOLQUETE 6 X 4 330 HP 15 m3	hm		8.00	313.26	2,506.08
	CAMION CISTERNA 4 X 2 (AGUA) 145 HP 2,000 gl	hm		2.00	169.86	339.72
	CAMIONETA 4X4 PICK-UP	hm		4.00	121.06	484.24
						8,238.31

Partida	01.02.02		MANTENIMIENTO Y/O HABILITACIÓN DE VIAS DE ACCESO			
Rendimiento	km/DIA	MO. 0.80	EQ. 0.80	Costo unitario directo por :	km	14,554.92
Codigo	Descripción Recurso	Unidad	Cuadrilla	Cantidad	Precio S/.	Parcial S/.
	Mano de Obra					
	OFICIAL (CONTROLADOR)	hh	0.10	1.00	18.48	18.48
	PEON	hh	1.00	10.00	16.71	167.10
						185.58
	Materiales					
	MATERIAL GRANULAR (PUESTO EN ACTIVIDAD)			200.00	35.00	7,000.00
						7,000.00
	Equipos					
	HERRAMIENTAS MANUALES	%M.O		3.00	185.58	5.57
	CAMION CISTERNA 4 X 2 (AGUA) 145 HP 2,000 gl	hm	0.75	7.50	169.86	1,273.95
	RODILLO LISO VIBRATORIO AUTOPROPULSADO 70-100 HF	hm	0.25	2.50	118.46	296.15
	TRACTOR DE ORUGAS DE 300-330 HP	hm	1.00	10.00	530.73	5,307.30
	MOTONIVELADORA DE 125 HP	hm	0.25	2.50	194.55	486.38
						7,369.34
Partida	01.02.03		RAMPA DE INGRESO Y SALIDA A LA ZONA DE TRABAJO			
Rendimiento	m3/DIA	MO. 1,200.0	EQ. 1200.00	Costo unitario directo por :	m3	5.88
Codigo	Descripción Recurso	Unidad	Cuadrilla	Cantidad	Precio S/.	Parcial S/.
	Mano de Obra					
	OFICIAL (CONTROLADOR)	hh	0.10	0.001	18.48	0.01
	PEON	hh	1.00	0.007	16.71	0.11
						0.12
	Equipos					
	HERRAMIENTAS MANUALES	%M.O		3.00	0.12	0.00
	CAMION CISTERNA 4 X 2 (AGUA) 145 HP 2,000 gl	hm	0.50	0.003	169.86	0.57
	RODILLO LISO VIBRATORIO AUTOPROPULSADO 70-100 HF	hm	0.50	0.003	118.46	0.39
	TRACTOR DE ORUGAS DE 300-330 HP	hm	1.00	0.007	530.73	3.54
	EXCAVADORA SOBRE ORUGAS 170-250 HP	hm	0.50	0.003	377.19	1.26
						5.76
Partida	01.02.04		TRAZO, REPLANTEO Y CONTROL TOPOGRAFICO			
Rendimiento	Mes/DIA	MO. 0.08	EQ. 0.08	Costo unitario directo por :	mes	13,976.26
Codigo	Descripción Recurso	Unidad	Cuadrilla	Cantidad	Precio S/.	Parcial S/.
	Mano de Obra					
	TOPOGRAFO	hh	1.000	100.00	23.38	2,338.00
	OFICIAL	hh	3.000	300.00	18.48	5,544.00
	PEON	hh	2.000	200.00	16.71	3,342.00
						11,224.00
	Materiales					
	YESO BOLSA DE 28 Kg	bls		3.00	16.00	48.00
	CORDEL	rll		10.00	5.00	50.00
	ACERO DE REFUERZO FY=4200 KG/CM2	kg		18.00	3.78	68.04
	ESTACA DE MADERA	und.		20.00	2.50	50.00
	PINTURA ESMALTE SINTETICO	gal		0.25	44.01	11.00
						227.04
	Equipos					
	HERRAMIENTAS MANUALES	%M.O		3.00	11224.00	336.72
	NIVEL DE INGENIEROS	hm	0.500	50.00	10.19	509.50
	ESTACION TOTAL	hm	1.000	100.00	16.79	1,679.00
						2,525.22

Partida	01.03.01		DESVÍO DEL RÍO			
Rendimiento	km/DIA	MO. 0.10	EQ. 0.10	Costo unitario directo por :	km	57,120.89
Codigo	Descripción Recurso	Unidad	Cuadrilla	Cantidad	Precio S/.	Parcial S/.
	Mano de Obra					
	OPERARIO	hh	1.00	80.00	23.38	1,870.40
	OFICIAL (CONTROLADOR)	hh	0.10	8.00	18.48	147.84
	PEON	hh	1.00	80.00	16.71	1,336.80
						3,355.04
	Equipos					
	HERRAMIENTAS MANUALES	%M.O		3.000	3,355.04	100.65
	MOTOBOMBA DE 4" (12 HP)	hm	1.000	80.000	28.26	2,260.80
	EXCAVADORA SOBRE ORUGAS 170-250 HP	hm	1.000	80.000	377.19	30,175.20
	TRACTOR DE ORUGAS DE 300-330 HP	hm	0.500	40.000	530.73	21,229.20
						53,765.85
Partida	01.03.02		LIMPIEZA Y DESCOLMATACION DE CAUCE			
Rendimiento	m3/DIA	MO. 850.00	EQ. 850.00	Costo unitario directo por :	m3	5.18
Codigo	Descripción Recurso	Unidad	Cuadrilla	Cantidad	Precio S/.	Parcial S/.
	Mano de Obra					
	OFICIAL (CONTROLADOR)	hh	0.10	0.00	18.48	0.02
	PEON	hh	1.00	0.01	16.71	0.16
						0.17
	Equipos					
	HERRAMIENTAS MANUALES	%M.O		3.00	0.17	0.01
	TRACTOR DE ORUGAS DE 300-330 HP	hm	1.00	0.01	530.73	5.00
						5.00
Partida	01.03.03		CONFORMACIÓN DE DIQUE CON MATERIAL PROPIO			
Rendimiento	m3/DIA	MO. 650.00	EQ. 650.00	Costo unitario directo por :	m3	10.00
Codigo	Descripción Recurso	Unidad	Cuadrilla	Cantidad	Precio S/.	Parcial S/.
	Mano de Obra					
	OFICIAL (CONTROLADOR)	hh	0.10	0.001	18.48	0.02
	PEON	hh	1.00	0.012	16.71	0.21
						0.23
	Equipos					
	HERRAMIENTAS MANUALES	%M.O		3.000	0.23	0.01
	RODILLO LISO VIBRATORIO AUTOPROPULSADO 70-100 HF	hm	1.00	0.012	118.46	1.46
	CAMION CISTERNA 4 X 2 (AGUA) 145 HP 2,000 gl	hm	0.50	0.006	169.86	1.05
	MOTONIVELADORA DE 125 HP	hm	0.50	0.006	194.55	1.20
	EXCAVADORA SOBRE ORUGAS 170-250 HP	hm	0.25	0.003	377.19	1.16
	TRACTOR DE ORUGAS DE 300-330 HP	hm	0.75	0.009	530.73	4.90
						9.77
Partida	01.03.04		EXCAVACIÓN PARA UÑA DE ENROCADO			
Rendimiento	m3/DIA	MO. 600.00	EQ. 600.00	Costo unitario directo por :	m3	5.28
Codigo	Descripción Recurso	Unidad	Cuadrilla	Cantidad	Precio S/.	Parcial S/.
	Mano de Obra					
	OFICIAL (CONTROLADOR)	hh	0.10	0.00	18.48	0.02
	PEON	hh	1.00	0.01	16.71	0.22
						0.25
	Equipos					
	HERRAMIENTAS MANUALES	%M.O		3.00	0.25	0.01
	EXCAVADORA SOBRE ORUGA 170-250 HP	hm	1.00	0.01	377.19	5.03
						5.04

Partida	01.03.05 PERFILADO Y REFINE EN TALUD DE DIQUE					
Rendimiento	m2/DIA	MO. 1,000.0	EQ. 1000.00	Costo unitario directo por :	m2	3.17
Codigo	Descripción Recurso	Unidad	Cuadrilla	Cantidad	Precio S/.	Parcial S/.
	Mano de Obra					
	OFICIAL (CONTROLADOR)	hh	0.100	0.001	18.48	0.015
	PEON	hh	1.000	0.008	16.71	0.134
						0.148
	Equipos					
	HERRAMIENTAS MANUALES	%M.O		3.000	0.15	0.00
	EXCAVADORA SOBRE ORUGA 170-250 HP	hm	1.000	0.008	377.19	3.02
						3.02
Partida	01.03.06 ELIMINACIÓN DE MATERIAL EXCEDENTE					
Rendimiento	m3/DIA	MO. 1500.00	EQ. 1500.00	Costo unitario directo por :	m3	8.30
Codigo	Descripción Recurso	Unidad	Cuadrilla	Cantidad	Precio S/.	Parcial S/.
	Mano de Obra					
	OFICIAL (CONTROLADOR)	hh	0.100	0.0005	18.48	0.01
	PEON	hh	1.000	0.0053	16.71	0.09
						0.10
	Equipos					
	HERRAMIENTAS MANUALES	%M.O		3.0000	0.10	0.00
	CAMION VOLQUETE 6 X 4 330 HP 15 m3	hm	4.000	0.0213	313.26	6.68
	CARGADOR SOBRE LLANTAS 200-250 HP 4.6 yd3	hm	1.000	0.0053	283.66	1.51
						8.20
Partida	01.04.01 SUMINISTRO E INSTALACIÓN DE GEOTEXTIL NO TEJIDO					
Rendimiento	m2/DIA	MO. 1,500.0	EQ. 1,500.0	Costo unitario directo por :	m2	13.09
Codigo	Descripción Recurso	Unidad	Cuadrilla	Cantidad	Precio S/.	Parcial S/.
	Mano de Obra					
	OPERARIO	hh	8.00	0.043	23.38	0.998
	PEON	hh	16.00	0.085	16.71	1.426
						2.423
	Materiales					
	GEOTEXTIL NO TEJIDO DE 200 gr/m2	m2		1.050	10.09	10.595
						10.595
	Equipos					
	HERRAMIENTAS MANUALES	%M.O		3.000	2.42	0.073
						0.073
Partida	01.04.02 SUMINISTRO, TRANSPORTE Y COLOCACION DE FILTRO DE GRAVA					
Rendimiento	m3/DIA	MO. 800.0	EQ. 800.0	Costo unitario directo por :	m3	50.74
Codigo	Descripción Recurso	Unidad	Cuadrilla	Cantidad	Precio S/.	Parcial S/.
	Mano de Obra					
	OFICIAL (CONTROLADOR)	hh	0.10	0.001	18.48	0.018
	PEON	hh	2.00	0.020	16.71	0.334
						0.353
	Materiales					
	FILTRO GRAVA SELECCIONADA	m3		1.100	42.37	46.607
						46.607
	Equipos					
	HERRAMIENTAS MANUALES	%M.O		3.000	0.35	0.011
	EXCAVADORA SOBRE ORUGA 170-250 HP	hm	1.00	0.010	377.19	3.77
						3.782

Partida	01.04.03 EXTRACCION DE ROCAS CON EXPLOSIVOS PARA ENROCADOS					
Rendimiento	m3/DIA	MO. 250.00	EQ. 350.00	Costo unitario directo por :	m3	32.72
Codigo	Descripción Recurso	Unidad	Cuadrilla	Cantidad	Precio S/.	Parcial S/.
	Mano de Obra					
	OPERADOR DE EXPLOSIVOS (AUTORIZA. X SUCAMEC)	hh	1.00	0.032	24.30	0.78
	OPERADOR DE EQUIPO LIVIANO (PERFORISTA)	hh	2.00	0.064	24.30	1.56
	AYUDANTE DE PERFORISTA	hh	2.00	0.064	18.48	1.18
	OFICIAL (CONTROLADOR)	hh	0.10	0.003	18.48	0.06
						3.57
	Materiales					
	MECHA DE SEGURIDAD IMPERMEABLE BLANCA	m		1.000	2.20	2.20
	FULMINANTE	und.		1.000	1.69	1.69
	DINAMITA AL 65%	kg		0.250	7.62	1.91
	BARRENO 5' X 7/8"	und.		0.017	251.06	4.27
						10.06
	Equipos					
	HERRAMIENTAS MANUALES	%M.O		3.000	3.57	0.11
	COMPRESORA NEUMATICA 196 HP 600-690 PCM	hm	1.00	0.032	203.12	6.50
	MARTILLO NEUMATICO DE 29 kg	hm	2.00	0.064	6.31	0.40
	EXCAVADORA SOBRE ORUGA 170-250 HP	hm	1.00	0.032	377.19	12.07
						19.08

Partida	01.04.04 SELECCIÓN Y ACOPIO DE ROCA EXTRAIDA CON EXPLOSIVOS					
Rendimiento	m3/DIA	MO. 300.00	EQ. 300.00	Costo unitario directo por :	m3	10.57
Codigo	Descripción Recurso	Unidad	Cuadrilla	Cantidad	Precio S/.	Parcial S/.
	Mano de Obra					
	OFICIAL (CONTROLADOR)	hh	0.10	0.003	18.48	0.05
	PEON	hh	1.00	0.027	16.71	0.45
						0.49
	Equipos					
	HERRAMIENTAS MANUALES	%M.O		3.000	0.49	0.01
	EXCAVADORA SOBRE ORUGA 170-250 HP	hm	1.00	0.027	377.19	10.06
						10.07

Partida	01.04.05 CARGUIO Y TRANSPORTE DE ROCA					
Rendimiento	m3/DIA	MO. 350.00	EQ. 350.00	Costo unitario directo por :	m3	37.70
Codigo	Descripción Recurso	Unidad	Cuadrilla	Cantidad	Precio S/.	Parcial S/.
	Mano de Obra					
	OFICIAL (CONTROLADOR)	hh	0.10	0.002	18.48	0.04
	PEON	hh	1.00	0.023	16.71	0.38
						0.42
	Equipos					
	HERRAMIENTAS MANUALES	%M.O		3.000	0.42	0.01
	CAMION VOLQUETE 6 X 4 330 HP 15 m3	hm	4.00	0.091	313.26	28.64
	EXCAVADORA SOBRE ORUGA 170-250 HP	hm	1.00	0.023	377.19	8.62
						37.28

Partida	01.04.06 ACOMODO DE ROCAS EN UÑA DE ENROCADO					
Rendimiento	m3/DIA	MO. 350.00	EQ. 350.00	Costo unitario directo por :	m3	9.06
Codigo	Descripción Recurso	Unidad	Cuadrilla	Cantidad	Precio S/.	Parcial S/.
	Mano de Obra					
	PEON	hh	1.00	0.023	16.71	0.38
	OFICIAL (CONTROLADOR)	hh	0.10	0.002	18.48	0.04
						0.42
	Equipos					
	HERRAMIENTAS MANUALES	%M.O		3.000	0.42	0.01
	EXCAVADORA SOBRE ORUGA 170-250 HP	hm	1.00	0.023	377.19	8.62
						8.63

Partida	01.04.06	ACOMODO DE ROCAS EN TALUD DE ENROCADO				
Rendimiento	m3/DIA	MO. 300.00	EQ. 300.00	Costo unitario directo por :	m3	10.57
Codigo	Descripción Recurso	Unidad	Cuadrilla	Cantidad	Precio S/.	Parcial S/.
	Mano de Obra					
	PEON	hh	1.00	0.027	16.71	0.45
	OFICIAL (CONTROLADOR)	hh	0.10	0.003	18.48	0.05
						0.49
	Equipos					
	HERRAMIENTAS MANUALES	%M.O		3.000	0.49	0.01
	EXCAVADORA SOBRE ORUGA 170-250 HP	hm	1.00	0.027	377.19	10.06
						10.07

Partida	01.05.01	FLETE TERRESTRE				
Rendimiento	glb/DIA	MO. 1.00	EQ. 1.00	Costo unitario directo por :	Glb	3,500.00
Codigo	Descripción Recurso	Unidad	Cuadrilla	Cantidad	Precio S/.	Parcial S/.
	FLETE TERRESTRE	Glb		1.000	3,500.00	3,500.00
						3,500.00

NOTA: LOS ANALISIS DE COSTOS UNITARIOS SON REFERENCIALES, DEBIENDO SER LA FICHA TECNICA DEFINITIVA LA QUE DETERMINE LOS COSTOS UNITARIOS FINALES

PRECIOS Y CANTIDADES DE RECURSOS REFERENCIALES REQUERIDOS EN LA PROPUESTA TECNICA

ACTIVIDAD: LIMPIEZA, DESCOLMATACIÓN Y CONSTRUCCIÓN DE DIQUE CON ENROCAD

FECHA:

18/11/2022

RECURSO	UNIDAD	CANTIDAD	PRECIO (S/)	PARCIAL (S/)
MANO DE OBRA				133,689.12
OPERARIO	hh	587.43	23.38	13,734.11
OFICIAL	hh	614.00	18.48	11,346.72
PEON	hh	3,122.57	16.71	52,178.14
OFICIAL (CONTROLADOR)	hh	400.94	18.48	7,409.37
TOPOGRAFO	hh	200.00	23.38	4,676.00
OPERADOR DE EXPLOSIVOS (AUTORIZA. X SUCAMEC)	hh	403.65	24.30	9,808.65
OPERADOR DE EQUIPO LIVIANO (PERFORISTA)	hh	807.30	24.30	19,617.29
AYUDANTE DE PERFORISTA	hh	807.30	18.48	14,918.83
MATERIALES				300,865.27
CEMENTO PORTLAND TIPO I (42.5 kg)	bls	16.80	19.32	324.58
HORMIGON (PUESTO EN ACTIVIDAD)	m3	7.68	46.02	353.43
CLAVOS PARA MADERA CON CABEZA DE 2"-3"	Kg	4.25	4.47	19.00
BANNER SEGÚN DISEÑO	Und.	1.00	459.00	459.00
MADERA TORNILLO	p2	271.20	6.30	1,708.56
TRIPLAY LUPUNA DE e=6 mm	m2	144.00	12.22	1,759.68
CALAMINA GALVANIZADA e=0.20 mm	m2	27.00	1.80	48.60
MATERIAL GRANULAR (PUESTO EN ACTIVIDAD)	m3	100.00	35.00	3,500.00
YESO BOLSA DE 28 Kg	bls	6.00	16.00	96.00
CORDEL	rll	20.00	5.00	100.00
ACERO DE REFUERZO FY=4200 KG/CM2	Kg	36.00	3.78	136.08
ESTACA DE MADERA	Und.	40.00	2.50	100.00
PINTURA ESMALTE SINTETICO	Gln	0.50	44.01	22.01
GEOTEXTIL NO TEJIDO DE 200 gr/m2	m2	9,817.14	10.09	99,054.94
FILTRO GRAVA SELECCIONADA	m3	1,480.96	42.37	62,748.46
MECHA DE SEGURIDAD IMPERMEABLE BLANCA	m	12,614.00	2.20	27,750.80
FULMINANTE	Und.	12,614.00	1.69	21,317.66
DINAMITA AL 65%	Kg	3,153.50	7.62	24,029.67
BARRENO 5' X 7/8"	Und.	214.44	251.06	53,836.80
FLETE TERRESTRE	glb	1.00	3500.00	3,500.00
EQUIPOS				1,569,294.87
HERRAMIENTAS MANUALES	%mo			4,010.67
CAMION PLATAFORMA 4 X 2 122 HP 8 ton	hm	3.00	147.97	443.91
CAMION SEMITRAYLER 6 X 4 330 HP 35 ton	hm	15.00	297.06	4,455.90
CAMION VOLQUETE 6 X 4 330 HP 15 m3	hm	1,861.73	313.26	583,205.54
CAMION CISTERNA 4 X 2 (AGUA) 145 HP 2,000 gl	hm	6.54	169.86	1,110.88
CAMIONETA 4X4 PICK-UP	hm	4.00	121.06	484.24
RODILLO LISO VIBRATORIO AUTOPROPULSADO 70-100 HP 7-9 ton	hm	2.04	118.48	241.70
TRACTOR DE ORUGAS DE 300-330 HP	hm	166.60	530.73	88,419.62
MOTONIVELADORA DE 125 HP	hm	1.25	194.55	243.19
EXCAVADORA SOBRE ORUGAS 170-250 HP	hm	2,046.65	377.19	771,977.50
NIVEL DE INGENIEROS	he	100.00	10.19	1,019.00
ESTACION TOTAL	he	200.00	16.79	3,358.00
MOTOBOMBA DE 4" (12 HP)	hm	40.00	28.26	1,130.40
CARGADOR SOBRE LLANTAS 200-250 HP 4.6 yd3	hm	77.95	283.66	22,111.30
COMPRESORA NEUMATICA 196 HP 600-690 PCM	hm	403.65	203.12	81,988.98
MARTILLO NEUMATICO DE 29 kg	hm	807.30	6.31	5,094.04

TOTAL (S/)	2,003,849.25
-------------------	---------------------























NOTA: LOS INSUMOS SON REFERENCIALES, DEBIENDO SER LA FICHA TECNICA DEFINITIVA LA QUE ESTABLEZCA LOS PRECIOS REALES

CRONOGRAMA REFERENCIAL DE LA PROPUESTA TECNICA

Actividad : LIMPIEZA, DESCOLMATACION Y PERFILADO DE DIQUE C/ENROCADO

Ubicación : SECTOR: EL PROGRESO Distrito: CHAO Provincia: VIRU Región: LA LIBERTAD

Fecha 18/11/2022

ITEM	ACTIVIDAD	UND.	PLAZO DE EJECUCION (DÍAS)							
			MES 01				MES 02			
			I	II	III	IV	I	II	III	IV
1.00	LIMPIEZA, DESCOLMATACIÓN Y CONSTRUCCIÓN DIQUE CON ENROCADO, L = 1,190 m									
1.01	OBRAS PROVISIONALES									
01.01.01	CARTEL INFORMATIVO DE LA ACTIVIDAD 3.60 x 4.80 m	Und.								
01.01.02	CASETA DE GUARDIANIA Y/O ALMACEN	m2								
1.02	OBRAS PRELIMINARES									
01.02.01	MOVILIZACIÓN Y DESMOVILIZACIÓN MAQUINARIA PESADA	glb								
01.02.02	MANTENIMIENTO Y/O HABILITACION DE VIAS DE ACCESO	Km								
01.02.03	RAMPA DE INGRESO Y SALIDA A LA ZONA DE TRABAJO	m3								
01.02.04	TRAZO, REPLANTEO Y CONTROL TOPOGRAFICO	mes								
01.02.05	DESVÍO DEL RÍO	Km								
1.03	MOVIMIENTO DE TIERRAS									
01.03.01	LIMPIEZA Y DESCOLMATACIÓN DEL CAUCE	m3								
01.03.02	CONFORMACIÓN DE DIQUE CON MATERIAL PROPIO	m3								
01.03.03	EXCAVACIÓN PARA UÑA DE ENROCADO	m3								
01.03.04	PERFILADO Y REFINE EN TALUD DE DIQUE	m2								
01.03.05	ELIMINACIÓN DE MATERIAL EXCEDENTE	m3								
1.04	PROTECCIÓN CON ENROCADO									
01.04.01	SUMINISTRO, TRANSPORTE E INSTALACION DE GEOTEXTIL NO TEJIDO	m2								
01.04.02	SUMINISTRO, TRANSPORTE Y COLOCACION DE FILTRO DE GRAVA	m3								
01.04.03	EXTRACCIÓN DE ROCAS	m3								
01.04.04	SELECCIÓN Y ACOPIO DE ROCAS	m3								
01.04.05	CARGUÍO Y TRANSPORTE DE ROCAS	m3								
01.04.06	ACOMODO DE ROCAS EN UÑA DE ENROCADO	m3								
01.04.07	ACOMODO DE ROCAS EN TALUD DE ENROCADO	m3								
1.05	FLETE TERRESTRE									
01.05.01	FLETE TERRESTRE	glb								

MOVILIZACIÓN Y DESMOVILIZACIÓN DE MAQUINARIA

TIEMPO A LA ACTIVIDAD = 1.00 Hr

TIEMPO A LA CANTERA = 1.50 Hr

TIPO DE MÁQUINA	CANT. (UND)	TIEMPO HORAS (IDA Y VUELTA)
VEHÍCULOS TRANSPORTABLES		
CAMION SEMITRAYLER 6 X 4 330 HP 35 ton		15.0
TRACTOR DE ORUGAS DE 310 HP	2	4.0
EXCAVADORA SOBRE ORUGAS 325 HP 2.0-3.8 yd3 (ACTIVIDAD)	1	2.0
EXCAVADORA SOBRE ORUGAS (CANTERA)	1	3.0
CARGADOR SOBRE LLANTAS DE 200-250 HP 4.6 yd3	1	2.0
RODILLO LISO VIBRATORIO AUTOPROPULSADO 70-100 HP 7-9 ton	1	2.0
MOTONIVELADORA DE 125 HP	1	2.0
CAMION PLATAFORMA 4 X 2 122 HP 8 ton		3.0
MARTILLO NEUMATICO DE 29 kg		
COMPRESORA NEUMATICA 335 - 375 PCM - 93 HP		
VEHÍCULOS AUTO TRANSPORTABLES		
CAMION VOLQUETE DE 6X4 15 m3	4	8.0
CAMION CISTERNA 4 X 2 (AGUA) 122 HP 2,000 gl	1	2.0
CAMIONETA 4X4 PICK-UP	2	4.0

Nota: El tiempo a la actividad y a la cantera inicia desde el lugar de procedencia de la maquinaria